

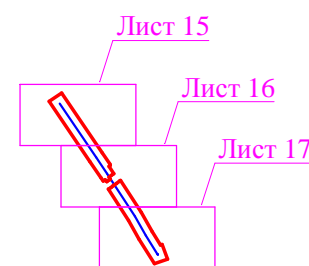
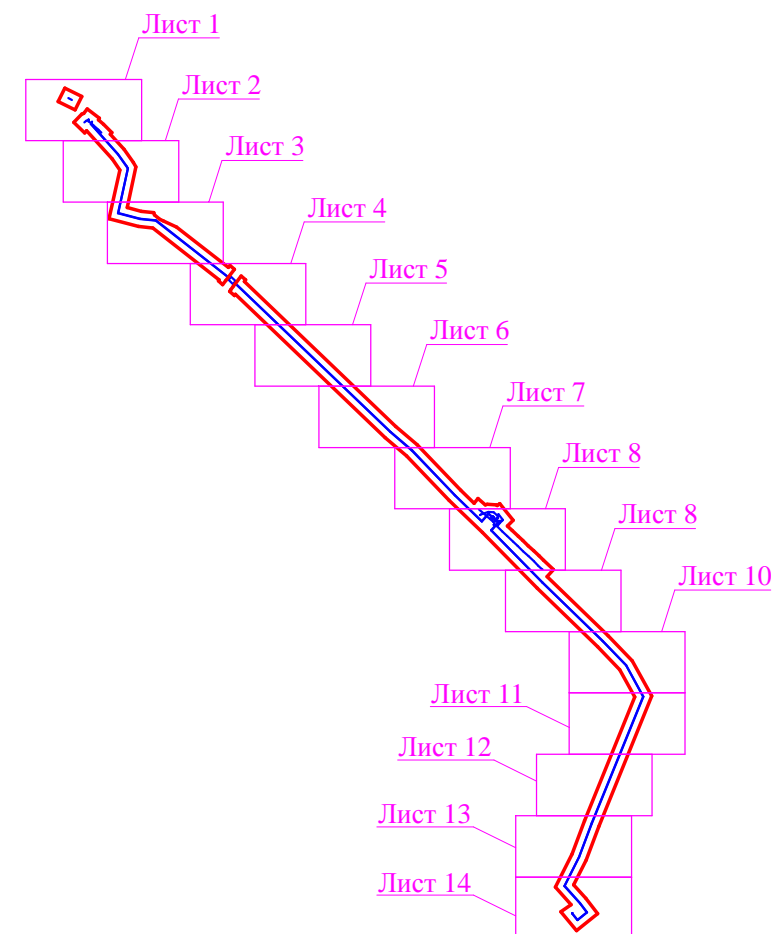
### Схема расположения границ публичного сервитута

| Площадь публичного сервитута 917665 м <sup>2</sup> |               |            |
|--|---------------|------------|
| Обозначение<br>характерных<br>точек границ         | Координаты, м |            |
|  | X             | Y          |
| 1  | 2             | 3          |
| 1  | 474046,46     | 2248607,97 |
| 2  | 473990,55     | 2248719,79 |
| 3  | 473901,11     | 2248675,07 |
| 4  | 473957,02     | 2248563,25 |
| 1  | 474046,46     | 2248607,97 |
| 5  | 473907,11     | 2248754,35 |
| 6  | 473846,10     | 2248836,36 |
| 7  | 473836,49     | 2248829,09 |
| 8  | 473807,42     | 2248862,74 |
| 9  | 473751,52     | 2248918,34 |
| 10   | 473741,04     | 2248907,80 |
| 11   | 473640,42     | 2248998,52 |
| 12   | 473554,42     | 2249059,38 |
| 13   | 473524,12     | 2249077,94 |
| 14   | 473255,50     | 2249019,24 |
| 15   | 473230,66     | 2249112,66 |
| 16   | 473222,40     | 2249196,37 |
| 17   | 473208,47     | 2249199,63 |
| 18   | 473178,08     | 2249235,91 |
| 19   | 473167,26     | 2249259,46 |
| 20   | 473127,62     | 2249345,81 |
| 21   | 472859,58     | 2249688,60 |
| 22   | 472873,65     | 2249699,16 |
| 23   | 472846,75     | 2249727,94 |
| 24   | 472773,51     | 2249672,64 |
| 25   | 472745,67     | 2249651,61 |
| 26   | 472772,33     | 2249623,18 |
| 27   | 472778,74     | 2249627,99 |
| 28   | 473121,39     | 2249189,50 |
| 29   | 473130,98     | 2249094,57 |
| 30   | 473182,61     | 2248899,83 |
| 31   | 473504,33     | 2248970,12 |
| 32   | 473577,34     | 2248919,35 |
| 33   | 473763,31     | 2248751,72 |
| 34   | 473748,63     | 2248737,18 |
| 35   | 473818,99     | 2248666,12 |
| 36   | 473873,48     | 2248720,08 |
| 37   | 473878,20     | 2248732,63 |
| 5  | 473907,11     | 2248754,35 |
| 38   | 472804,16     | 2249773,50 |
| 39   | 472776,91     | 2249802,67 |
| 40   | 472766,59     | 2249795,35 |
| 41   | 471808,82     | 2250796,44 |
| 42   | 471686,91     | 2250937,93 |
| 43   | 471386,30     | 2251224,91 |
| 44   | 471300,48     | 2251314,30 |
| 45   | 471330,90     | 2251340,73 |
| 46   | 471288,90     | 2251389,07 |
| 47   | 471293,23     | 2251401,59 |
| 48   | 471288,92     | 2251462,32 |
| 49   | 471285,11     | 2251467,06 |
| 50   | 471297,82     | 2251482,81 |

|    |           |            |
|----|-----------|------------|
| 51 | 471187,27 | 2251572,06 |
| 52 | 471149,35 | 2251535,60 |
| 53 | 471120,16 | 2251566,93 |
| 54 | 471082,16 | 2251607,19 |
| 55 | 471054,01 | 2251636,37 |
| 56 | 471019,24 | 2251673,11 |
| 57 | 470986,67 | 2251707,95 |
| 58 | 470953,35 | 2251744,30 |
| 59 | 470923,82 | 2251773,40 |
| 60 | 470862,95 | 2251839,73 |
| 61 | 470816,23 | 2251796,86 |
| 62 | 470424,60 | 2252201,40 |
| 63 | 470259,04 | 2252360,84 |
| 64 | 470025,76 | 2252489,04 |
| 65 | 469164,39 | 2252139,15 |
| 66 | 468940,02 | 2252055,23 |
| 67 | 468777,58 | 2251972,73 |
| 68 | 468687,36 | 2252054,14 |
| 69 | 468587,21 | 2252130,57 |
| 70 | 468473,02 | 2251991,14 |
| 71 | 468598,92 | 2251888,79 |
| 72 | 468645,73 | 2251955,63 |
| 73 | 468761,37 | 2251851,11 |
| 74 | 468980,70 | 2251962,63 |
| 75 | 469201,10 | 2252044,87 |
| 76 | 470019,21 | 2252377,36 |
| 77 | 470198,52 | 2252278,58 |
| 78 | 470351,87 | 2252130,65 |
| 79 | 470738,67 | 2251731,75 |
| 80 | 471108,36 | 2251369,62 |
| 81 | 471107,53 | 2251368,89 |
| 82 | 471319,06 | 2251149,12 |
| 83 | 471614,03 | 2250867,26 |
| 84 | 471734,55 | 2250726,96 |
| 85 | 472683,28 | 2249736,28 |
| 86 | 472673,07 | 2249729,05 |
| 87 | 472702,44 | 2249697,72 |
| 88 | 472713,71 | 2249706,22 |
| 89 | 472730,58 | 2249718,87 |
| 38 | 472804,16 | 2249773,50 |

|     |           |            |
|-----|-----------|------------|
| 90  | 467261,27 | 2246415,52 |
| 91  | 466864,26 | 2246684,92 |
| 92  | 466791,74 | 2246734,61 |
| 93  | 466782,38 | 2246738,35 |
| 94  | 466777,03 | 2246730,29 |
| 95  | 466728,64 | 2246760,69 |
| 96  | 466727,29 | 2246759,17 |
| 97  | 466720,06 | 2246749,28 |
| 98  | 466714,10 | 2246741,15 |
| 99  | 466705,29 | 2246729,09 |
| 100 | 466691,12 | 2246738,00 |
| 101 | 466687,77 | 2246733,17 |
| 102 | 466678,40 | 2246719,68 |
| 103 | 466674,27 | 2246713,72 |
| 104 | 466687,36 | 2246704,58 |
| 105 | 466677,92 | 2246690,52 |
| 106 | 466700,64 | 2246675,81 |
| 107 | 466807,92 | 2246602,30 |
| 108 | 467205,12 | 2246332,77 |
| 90  | 467261,27 | 2246415,52 |
| 109 | 466684,23 | 2246805,56 |
| 110 | 466470,96 | 2246943,60 |
| 111 | 466344,91 | 2247014,80 |
| 112 | 466256,56 | 2247069,48 |
| 113 | 466260,44 | 2247080,29 |
| 114 | 466162,56 | 2247117,32 |
| 115 | 466131,94 | 2247029,00 |
| 116 | 466293,99 | 2246928,72 |
| 117 | 466419,16 | 2246858,02 |
| 118 | 466625,00 | 2246724,78 |
| 119 | 466634,87 | 2246739,52 |
| 120 | 466639,35 | 2246745,66 |
| 121 | 466646,57 | 2246755,54 |
| 122 | 466649,92 | 2246760,13 |
| 123 | 466651,33 | 2246762,05 |
| 124 | 466662,32 | 2246777,07 |
| 125 | 466664,52 | 2246780,06 |
| 126 | 466677,01 | 2246797,15 |
| 127 | 466678,21 | 2246798,78 |
| 109 | 466684,23 | 2246805,56 |

Система координат: МСК - 63, зона №2



Используемые условные знаки и обозначения:

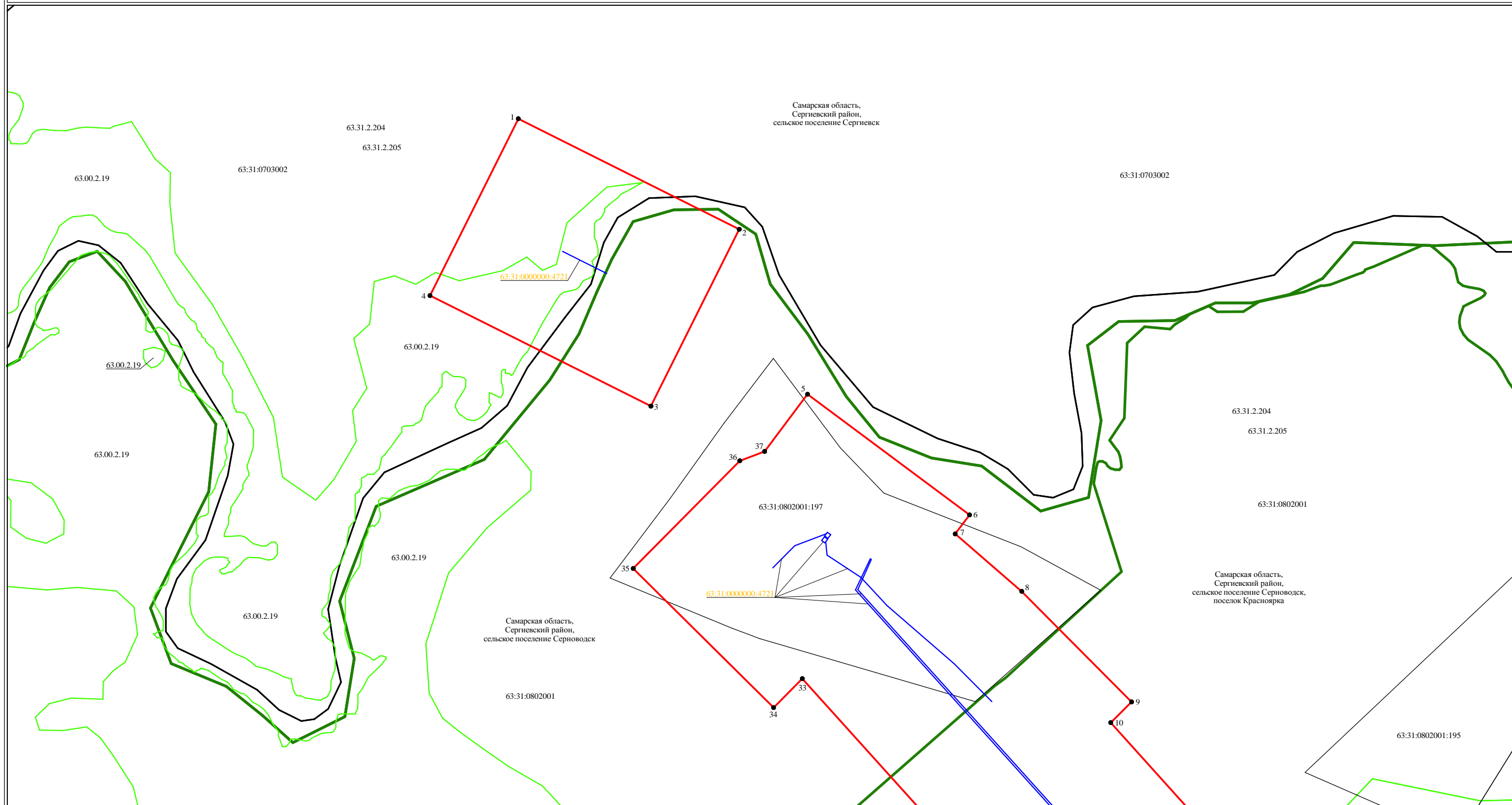
- проектная граница публичного сервитута
- сооружение с кадастровым номером 63:31:000000:4721



Подпись \_\_\_\_\_ Дата "08" \_\_\_\_\_ сентября \_\_\_\_\_ 2020 г.

Место для оттиска печати (при наличии) лица, составившего описание местоположения границ объекта

Схема расположения границ публичного сервитута



Самарская область,  
Сергиевский район,  
сельское поселение Сергиевск

Самарская область,  
Сергиевский район,  
сельское поселение Серноводск

Самарская область,  
Сергиевский район,  
сельское поселение Серноводск,  
поселок Красноярка

Используемые условные знаки и обозначения:

- проектная граница публичного сервитута
- сооружение с кадастровым номером 63:31:0000000:4721
- граница учтенного земельного участка
- граница кадастрового квартала
- граница зоны с особыми условиями использования территорий
- контур учтенного объекта капитального строительства
- граница муниципального образования
- 63:31:0000000:603 кадастровый номер земельного участка
- 63:31:0802001 кадастровый номер кадастрового квартала
- 63.31.2.27 учетный номер зоны с особыми условиями использования территорий
- 2 характерная точка границ, сведения о которой позволяют однозначно определить ее положение на местности

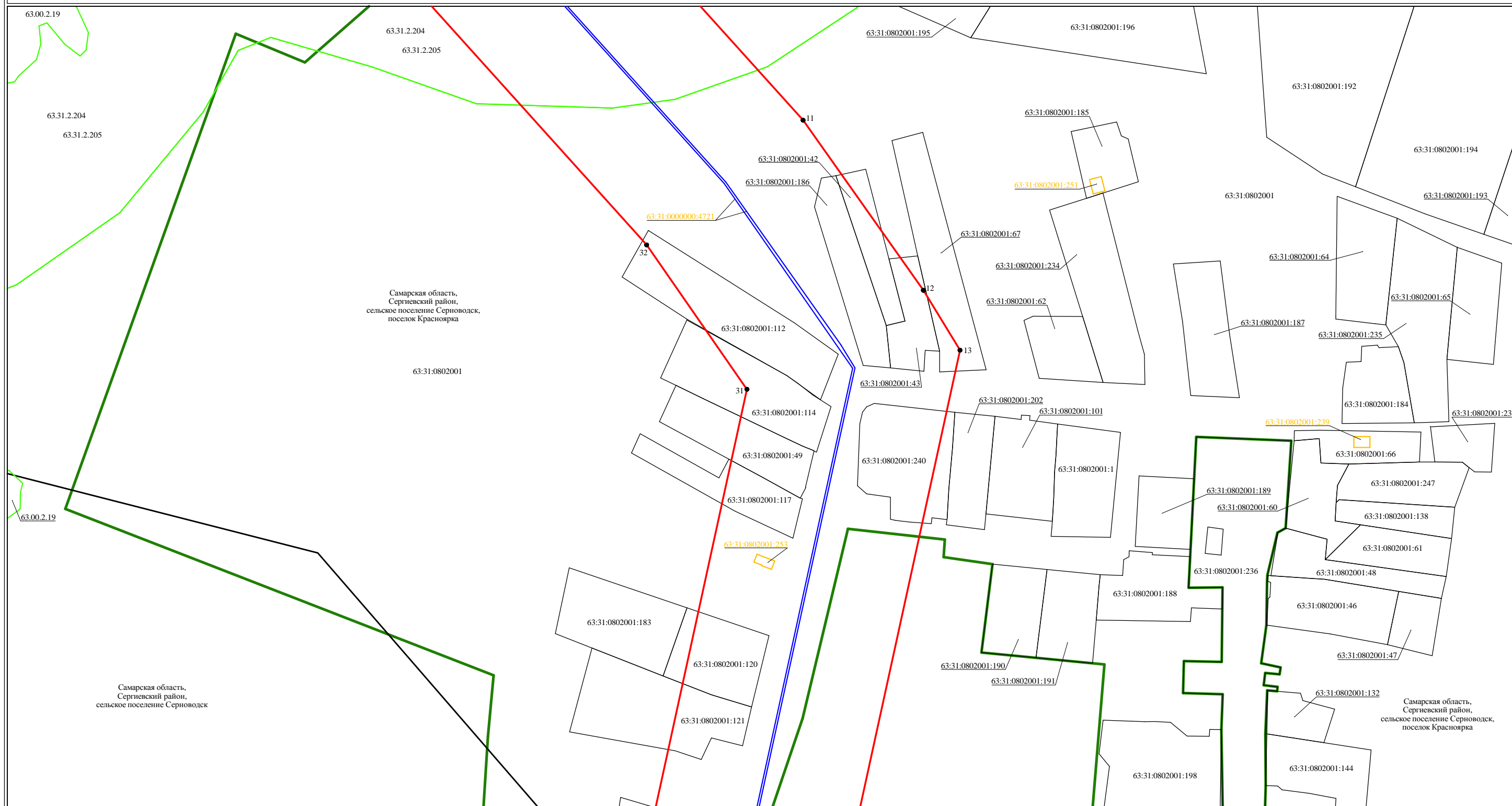
Масштаб 1:2000



Подпись \_\_\_\_\_ Дата "08" \_\_\_\_\_ сентября \_\_\_\_\_ 2020 г.

Место для оттиска печати (при наличии) лица, составившего описание местоположения границ объекта

Схема расположения границ публичного сервитута



Используемые условные знаки и обозначения:

- проектная граница публичного сервитута
- сооружение с кадастровым номером 63:31:0000000:4721
- граница учтенного земельного участка
- граница кадастрового квартала
- граница зоны с особыми условиями использования территорий
- контур учтенного объекта капитального строительства
- граница муниципального образования
- 63:31:0000000:603 кадастровый номер земельного участка
- 63:31:0802001 кадастровый номер кадастрового квартала
- 63.31.2.27 учетный номер зоны с особыми условиями использования территорий
- 2 характерная точка границ, сведения о которой позволяют однозначно определить ее положение на местности

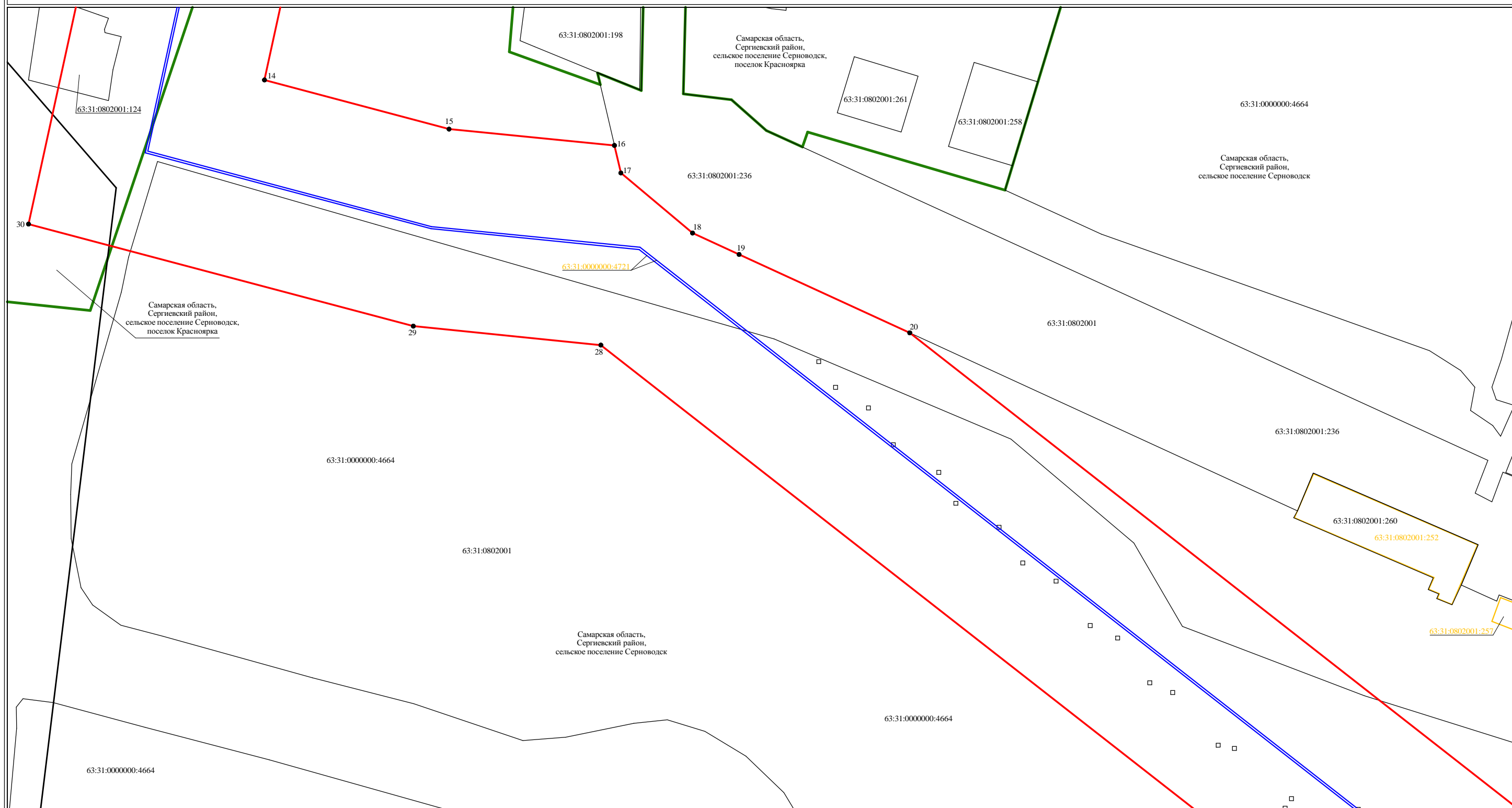
Масштаб 1:2000



Подпись \_\_\_\_\_ Дата "08" \_\_\_\_\_ сентября 2020 г.

Место для оттиска печати (при наличии) лица, составившего описание местоположения границ объекта

Схема расположения границ публичного сервитута



Используемые условные знаки и обозначения:

- проектная граница публичного сервитута
- — сооружение с кадастровым номером 63:31:0000000:4721
- граница учтенного земельного участка
- граница кадастрового квартала
- граница зоны с особыми условиями использования территорий
- контур учтенного объекта капитального строительства
- граница муниципального образования
- 63:31:0000000:603 кадастровый номер земельного участка
- 63:31:0802001 кадастровый номер кадастрового квартала
- 63.31.2.27 учетный номер зоны с особыми условиями использования территорий
- 2 характерная точка границ, сведения о которой позволяют однозначно определить ее положение на местности

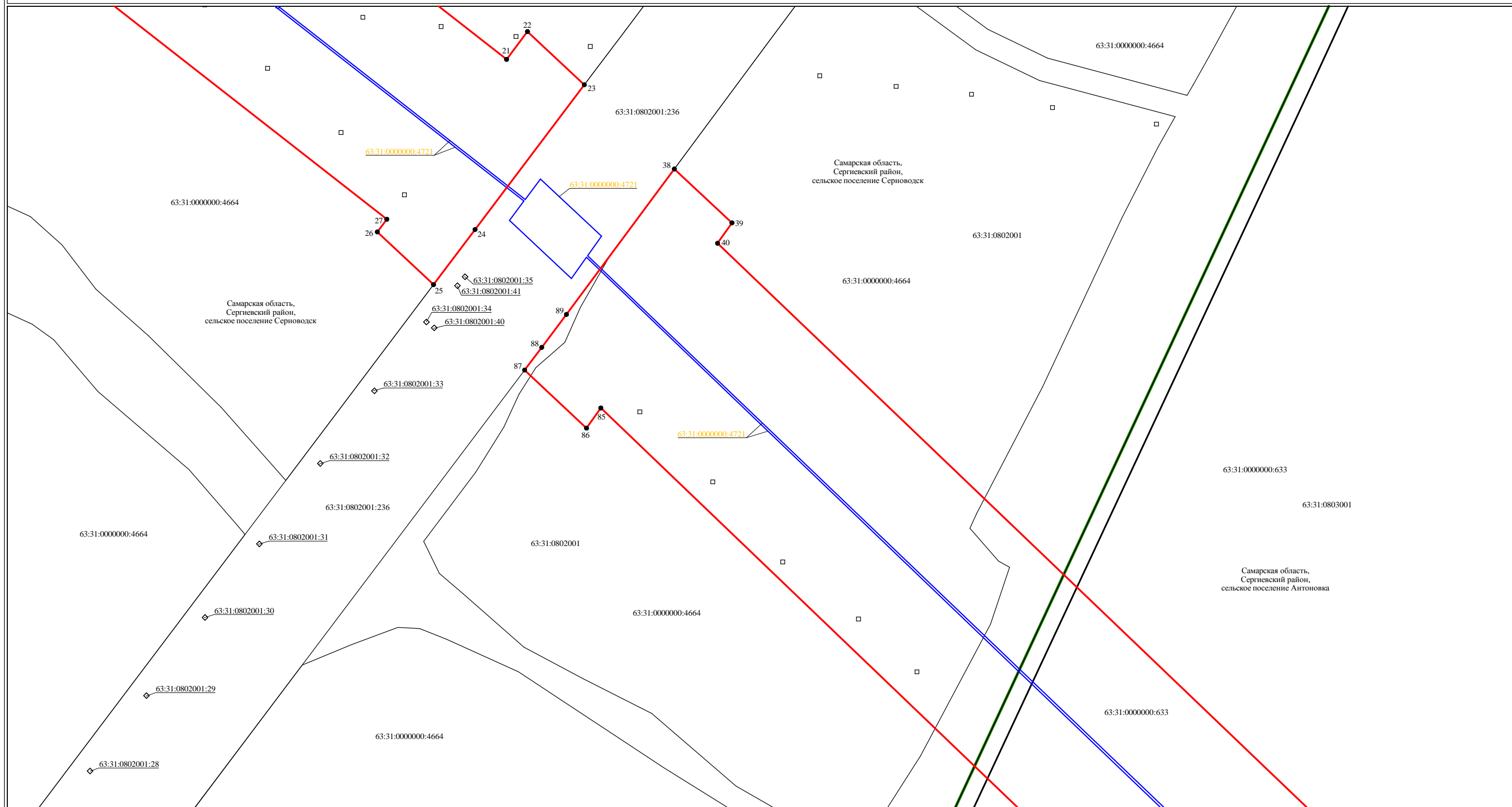
Масштаб 1:2000



Подпись \_\_\_\_\_ Дата "08" \_\_\_\_\_ сентября \_\_\_\_\_ 2020 г.

Место для оттиска печати (при наличии) лица, составившего описание местоположения границ объекта

Схема расположения границ публичного сервитута



Масштаб 1:2000

Используемые условные знаки и обозначения:

- проектная граница публичного сервитута
- сооружение с кадастровым номером 63:31:0000000:4721
- граница учтенного земельного участка
- граница кадастрового квартала
- граница зоны с особыми условиями использования территорий
- контур учтенного объекта капитального строительства
- граница муниципального образования
- 63:31:0000000:603 кадастровый номер земельного участка
- 63:31:0802001 кадастровый номер кадастрового квартала
- 63.31.2.27 учетный номер зоны с особыми условиями использования территорий
- 2 характерная точка границ, сведения о которой позволяют однозначно определить ее положение на местности



Подпись \_\_\_\_\_ Дата "08" \_\_\_\_\_ сентября \_\_\_\_\_ 2020 г.

Место для оттиска печати (при наличии) лица, составившего описание местоположения границ объекта

## Схема расположения границ публичного сервитута



Используемые условные знаки и обозначения:

- |                   |  |
|-------------------|--|
|                   | проектная граница публичного сервитута   |
|                   | сооружение с кадастровым номером 63:31:0000000:4721  |
|                   | граница учтенного земельного участка   |
|                   | граница кадастрового квартала  |
|                   | граница зоны с особыми условиями использования территорий  |
|                   | контур учтенного объекта капитального строительства  |
|                   | граница муниципального образования   |
| 63:31:0000000:603 | кадастровый номер земельного участка   |
| 63:31:0802001     | кадастровый номер кадастрового квартала  |
| 63.31.2.27        | учетный номер зоны с особыми условиями использования территорий  |
| ● 2               | характерная точка границ, сведения о которой позволяют однозначно определить ее положение на местности |

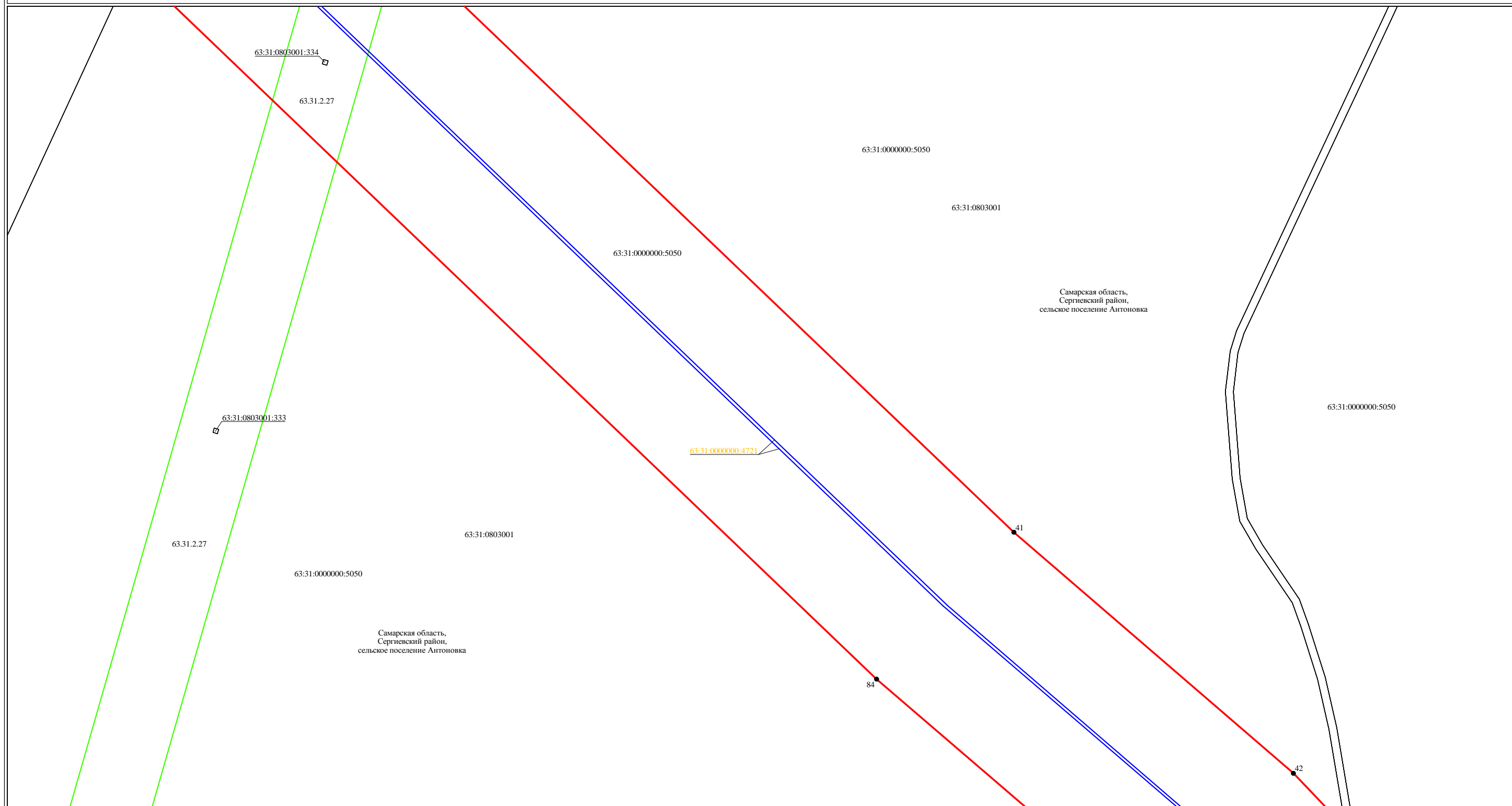
Масштаб 1:2000



Подпись \_\_\_\_\_ Дата "08" \_\_\_\_\_ сентября 2020 г.

Место для оттиска печати (при наличии) лица, составившего описание местоположения границ объекта

Схема расположения границ публичного сервитута



Используемые условные знаки и обозначения:

- проектная граница публичного сервитута
- сооружение с кадастровым номером 63:31:0000000:4721
- граница учтенного земельного участка
- граница кадастрового квартала
- граница зоны с особыми условиями использования территорий
- контур учтенного объекта капитального строительства
- граница муниципального образования
- 63:31:0000000:603 кадастровый номер земельного участка
- 63:31:0802001 кадастровый номер кадастрового квартала
- 63:31.2.27 учетный номер зоны с особыми условиями использования территорий
- 2 характерная точка границ, сведения о которой позволяют однозначно определить ее положение на местности

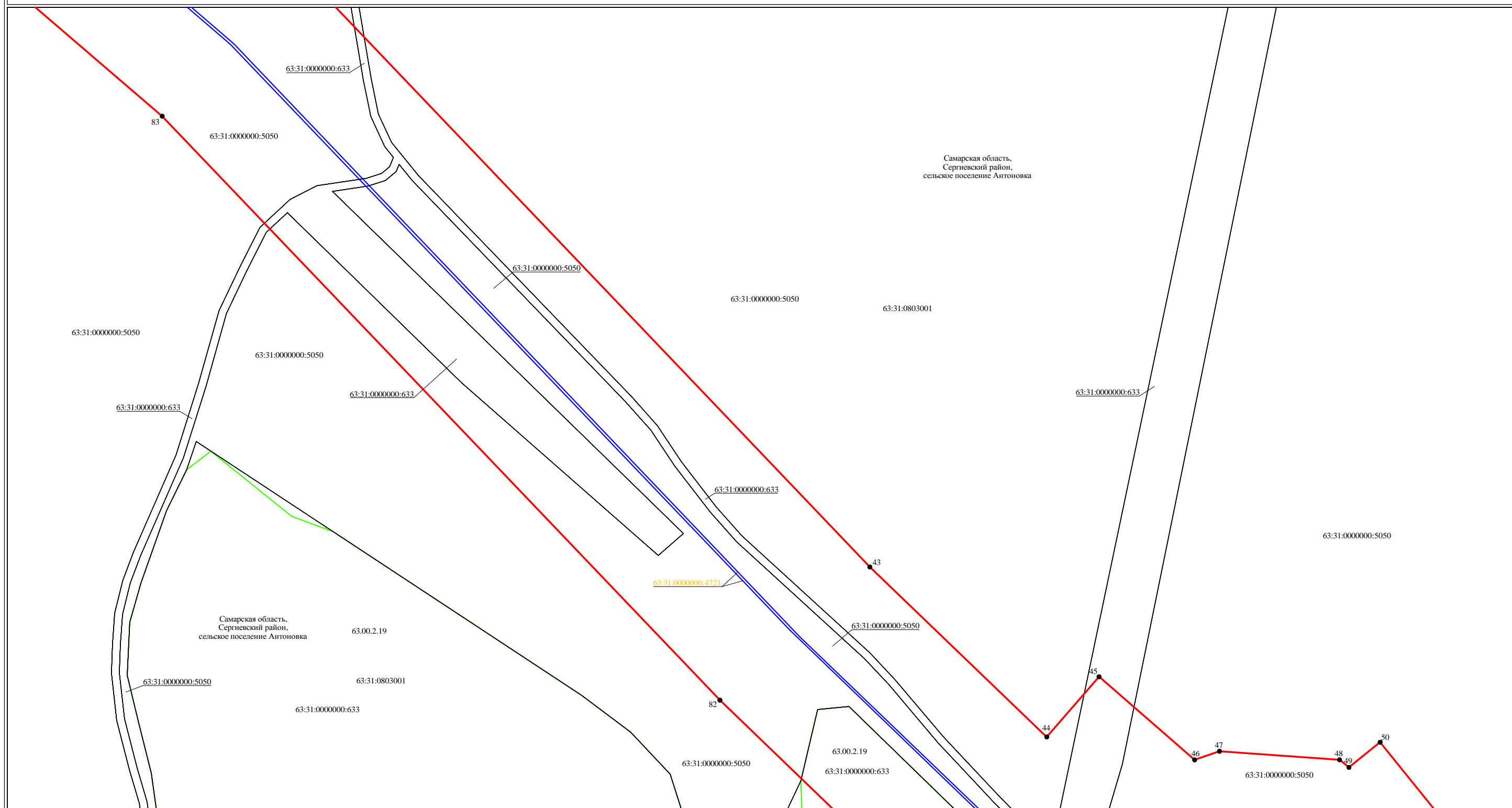
Масштаб 1:2000



Подпись \_\_\_\_\_ Дата "08" \_\_\_\_\_ сентября 2020 г.

Место для оттиска печати (при наличии) лица, составившего описание местоположения границ объекта

## Схема расположения границ публичного сервитута



Масштаб 1:2000

Используемые условные знаки и обозначения:

- проектная граница публичного сервитута
- сооружение с кадастровым номером 63:31:0000000:4721
- граница учтенного земельного участка
- граница кадастрового квартала
- граница зоны с особыми условиями использования территорий
- контур учтенного объекта капитального строительства
- граница муниципального образования
- 63:31:0000000:603 кадастровый номер земельного участка
- 63:31:0802001 кадастровый номер кадастрового квартала
- 63.31.2.27 учетный номер зоны с особыми условиями использования территорий
- 2 характерная точка границ, сведения о которой позволяют однозначно определить ее положение на местности

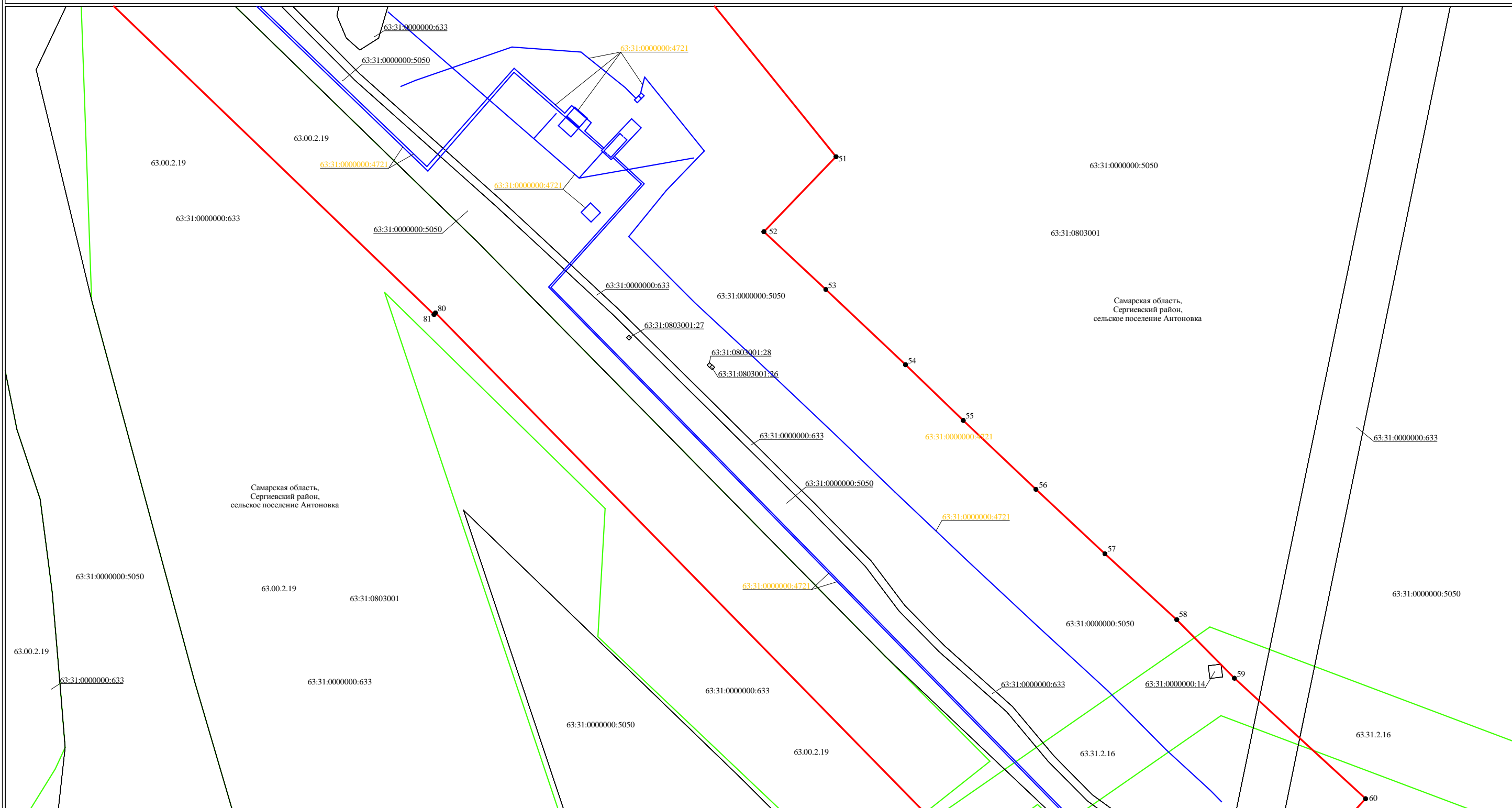


Подпись \_\_\_\_\_ Дата "08" \_\_\_\_\_ сентября 2020 г.

Место для оттиска печати (при наличии) лица,  
составившего описание местоположения границ объекта



Схема расположения границ публичного сервитута



Используемые условные знаки и обозначения:

- проектная граница публичного сервитута
- сооружение с кадастровым номером 63:31:0000000:4721
- граница учтенного земельного участка
- граница кадастрового квартала
- граница зоны с особыми условиями использования территорий
- контур учтенного объекта капитального строительства
- граница муниципального образования
- 63:31:0000000:603 кадастровый номер земельного участка
- 63:31:0802001 кадастровый номер кадастрового квартала
- 63.31.2.27 учетный номер зоны с особыми условиями использования территорий
- 2 характерная точка границ, сведения о которой позволяют однозначно определить ее положение на местности

Масштаб 1:2000



Подпись \_\_\_\_\_ Дата "08" \_\_\_\_\_ сентября \_\_\_\_\_ 2020 г.

Место для оттиска печати (при наличии) лица, составившего описание местоположения границ объекта

Схема расположения границ публичного сервитута



Самарская область,  
Сергиевский район,  
сельское поселение Антоновка

Самарская область,  
Сергиевский район,  
сельское поселение Серноводск

Масштаб 1:2000

Используемые условные знаки и обозначения:

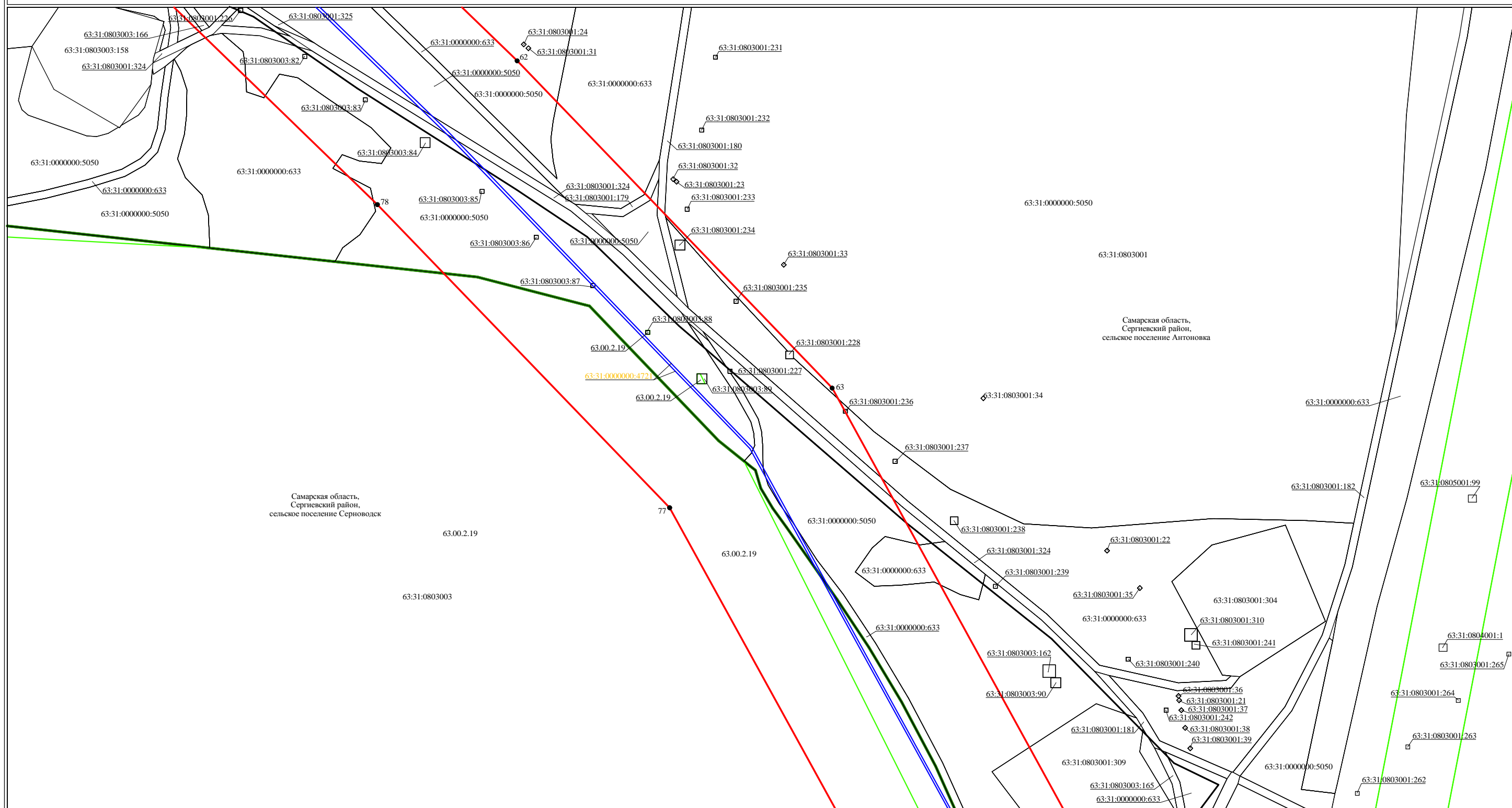
- проектная граница публичного сервитута
- сооружение с кадастровым номером 63:31:0000000:4721
- граница учтенного земельного участка
- граница кадастрового квартала
- граница зоны с особыми условиями использования территорий
- контур учтенного объекта капитального строительства
- граница муниципального образования
- 63:31:0000000:603 кадастровый номер земельного участка
- 63:31:0802001 кадастровый номер кадастрового квартала
- 63.31.2.27 учетный номер зоны с особыми условиями использования территорий
- 2 характерная точка границ, сведения о которой позволяют однозначно определить ее положение на местности



Подпись \_\_\_\_\_ Дата "08" \_\_\_\_\_ сентября \_\_\_\_\_ 2020 г.

Место для оттиска печати (при наличии) лица, составившего описание местоположения границ объекта

Схема расположения границ публичного сервитута



Самарская область,  
Сергиевский район,  
сельское поселение Серноводск

Самарская область,  
Сергиевский район,  
сельское поселение Антоновка

Используемые условные знаки и обозначения:

- проектная граница публичного сервитута
- сооружение с кадастровым номером 63:31:0000000:4721
- граница учтенного земельного участка
- граница кадастрового квартала
- граница зоны с особыми условиями использования территорий
- контур учтенного объекта капитального строительства
- граница муниципального образования
- 63:31:0000000:603 кадастровый номер земельного участка
- 63:31:0802001 кадастровый номер кадастрового квартала
- 63.31.2.27 учетный номер зоны с особыми условиями использования территорий
- 2 характерная точка границ, сведения о которой позволяют однозначно определить ее положение на местности

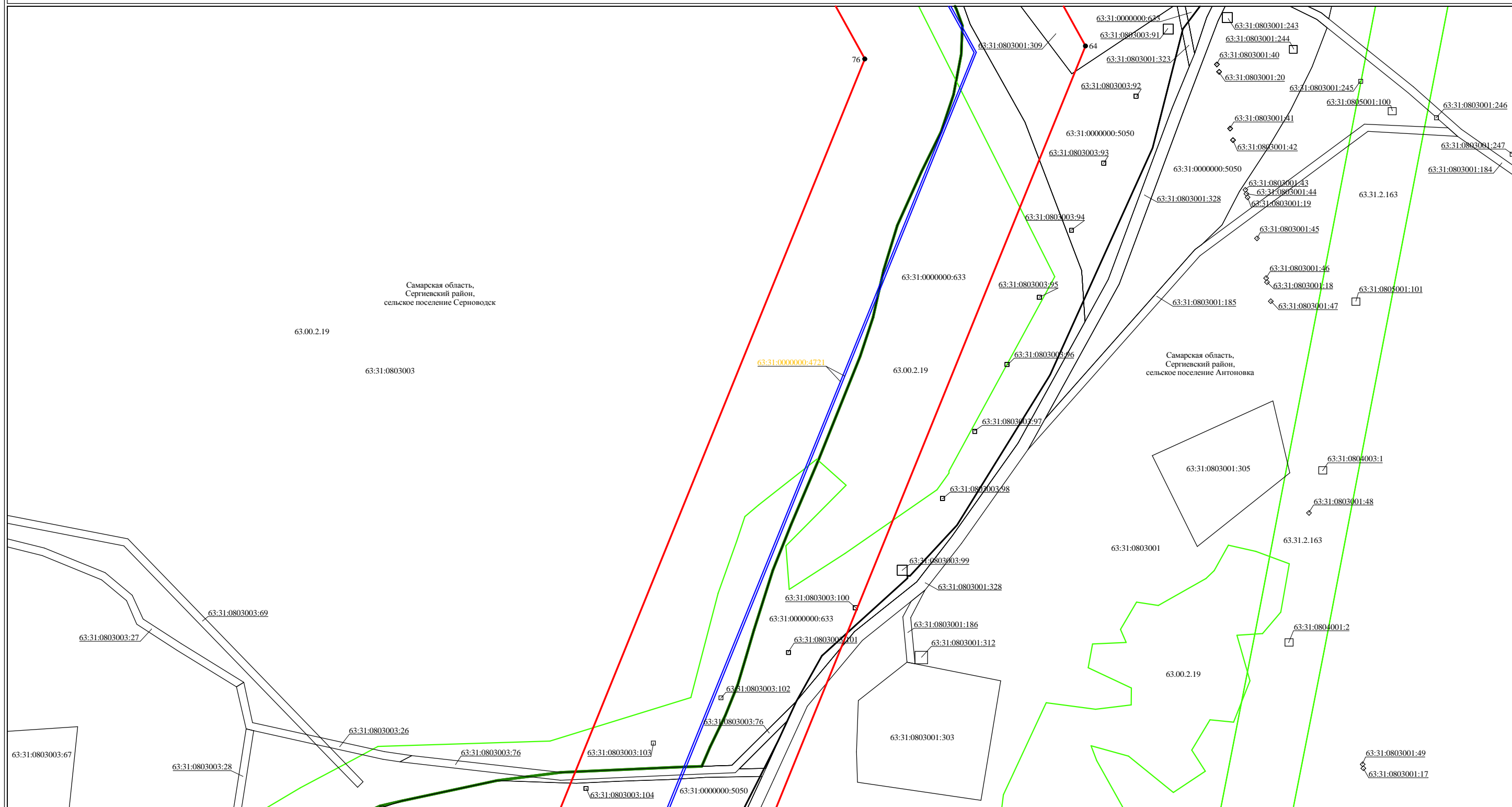
Масштаб 1:2000



Подпись \_\_\_\_\_ Дата "08" \_\_\_\_\_ сентября \_\_\_\_\_ 2020 г.

Место для оттиска печати (при наличии) лица, составившего описание местоположения границ объекта

Схема расположения границ публичного сервитута



Используемые условные знаки и обозначения:

- проектная граница публичного сервитута
- сооружение с кадастровым номером 63:31:0000000:4721
- граница учтенного земельного участка
- граница кадастрового квартала
- граница зоны с особыми условиями использования территорий
- контур учтенного объекта капитального строительства
- граница муниципального образования
- 63:31:0000000:603 кадастровый номер земельного участка
- 63:31:0802001 кадастровый номер кадастрового квартала
- 63.31.2.27 учетный номер зоны с особыми условиями использования территорий
- 2 характерная точка границ, сведения о которой позволяют однозначно определить ее положение на местности

Масштаб 1:2000

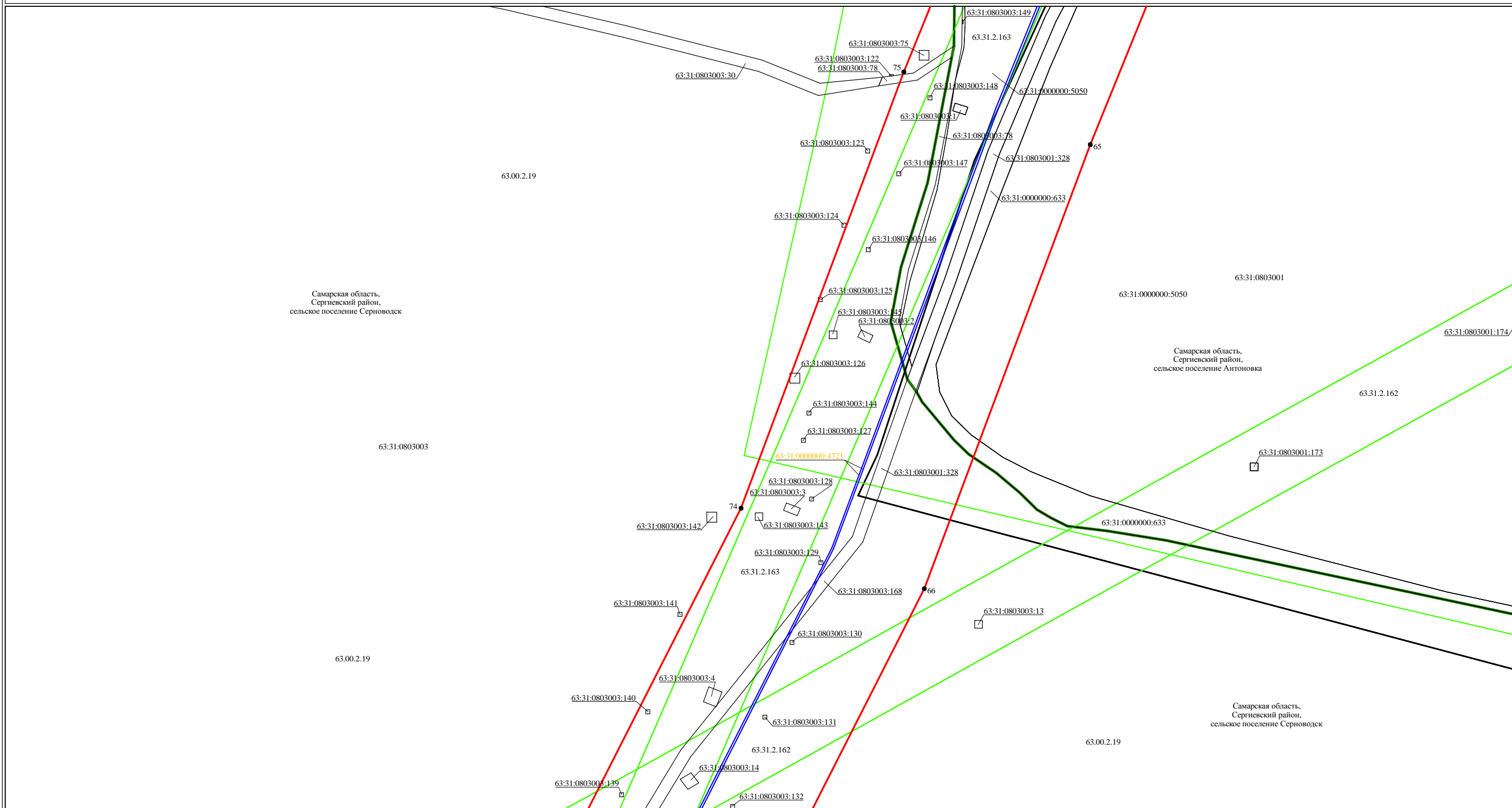


Подпись \_\_\_\_\_ Дата "08" \_\_\_\_\_ сентября \_\_\_\_\_ 2020 г.

Место для оттиска печати (при наличии) лица, составившего описание местоположения границ объекта



Схема расположения границ публичного сервитута



Используемые условные знаки и обозначения:

- проектная граница публичного сервитута
- сооружение с кадастровым номером 63:31:0000000:4721
- граница учтенного земельного участка
- граница кадастрового квартала
- граница зоны с особыми условиями использования территорий
- контур учтенного объекта капитального строительства
- граница муниципального образования
- 63:31:0000000:603 кадастровый номер земельного участка
- 63:31:0802001 кадастровый номер кадастрового квартала
- 63.31.2.27 учетный номер зоны с особыми условиями использования территорий
- 2 характерная точка границ, сведения о которой позволяют однозначно определить ее положение на местности

Масштаб 1:2000

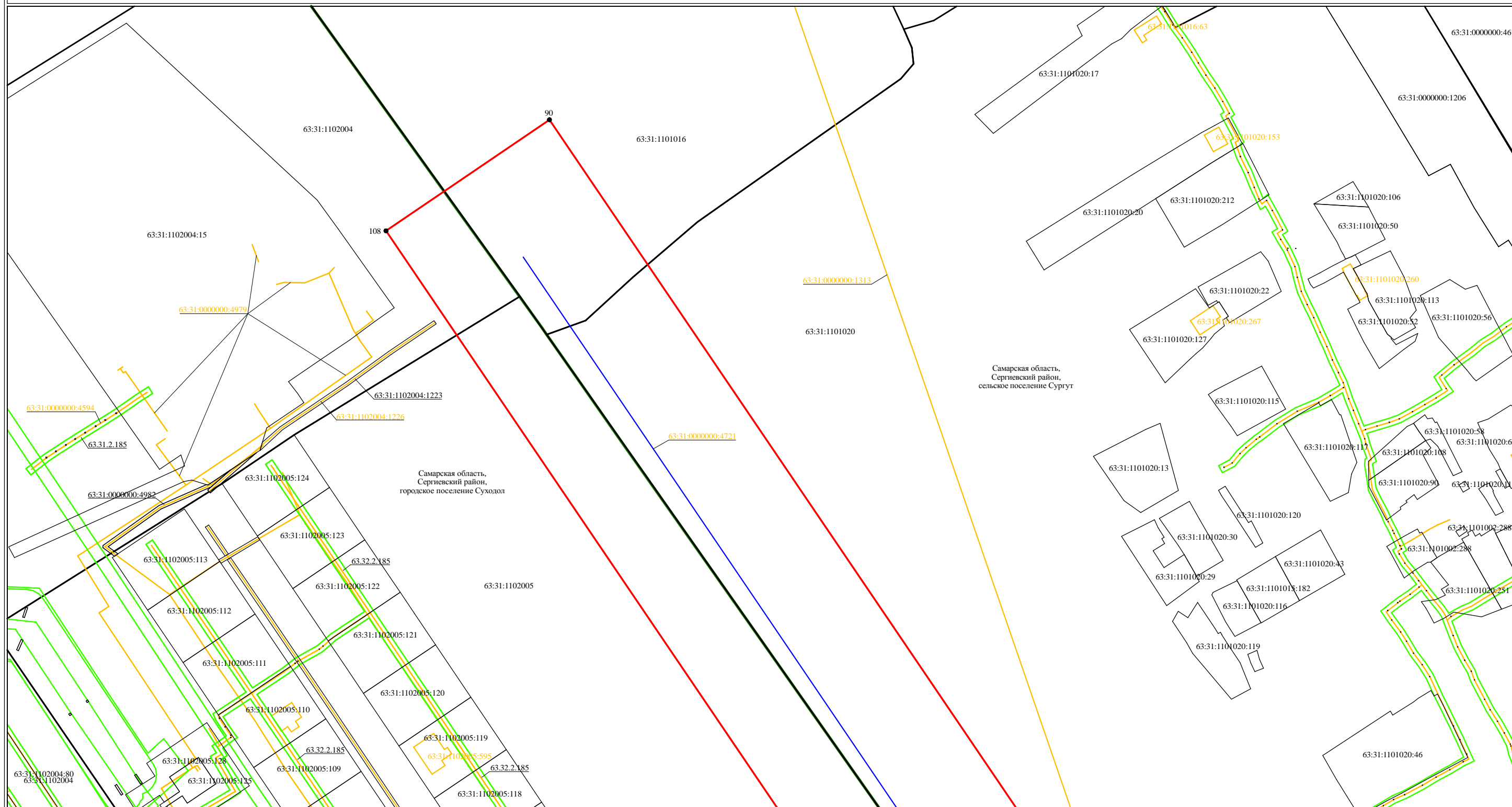


Подпись \_\_\_\_\_ Дата "08" \_\_\_\_\_ сентября \_\_\_\_\_ 2020 г.

Место для оттиска печати (при наличии) лица, составившего описание местоположения границ объекта



Схема расположения границ публичного сервитута



Самарская область,  
Сергиевский район,  
сельское поселение Сургут

Самарская область,  
Сергиевский район,  
городское поселение Суходол

Используемые условные знаки и обозначения:

- проектная граница публичного сервитута
- сооружение с кадастровым номером 63:31:0000000:4721
- граница учтенного земельного участка
- граница кадастрового квартала
- граница зоны с особыми условиями использования территорий
- контур учтенного объекта капитального строительства
- граница муниципального образования
- 63:31:0000000:603 кадастровый номер земельного участка
- 63:31:0802001 кадастровый номер кадастрового квартала
- 63.31.2.27 учетный номер зоны с особыми условиями использования территорий
- 2 характерная точка границ, сведения о которой позволяют однозначно определить ее положение на местности

Масштаб 1:2000

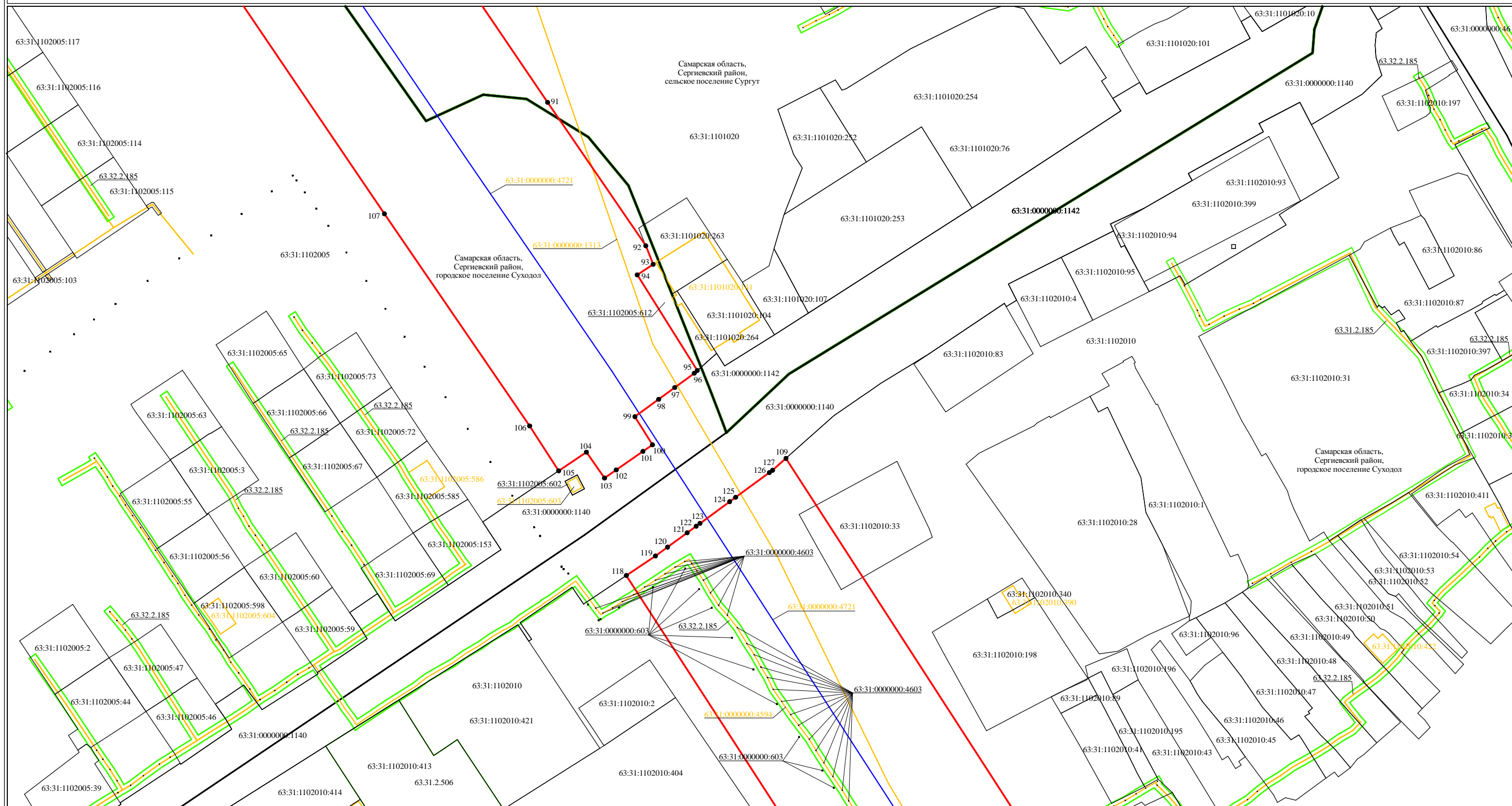


Подпись \_\_\_\_\_ Дата "08" \_\_\_\_\_ сентября 2020 г.

Место для оттиска печати (при наличии) лица,  
составившего описание местоположения границ объекта



Схема расположения границ публичного сервитута



Масштаб 1:2000

Используемые условные знаки и обозначения:

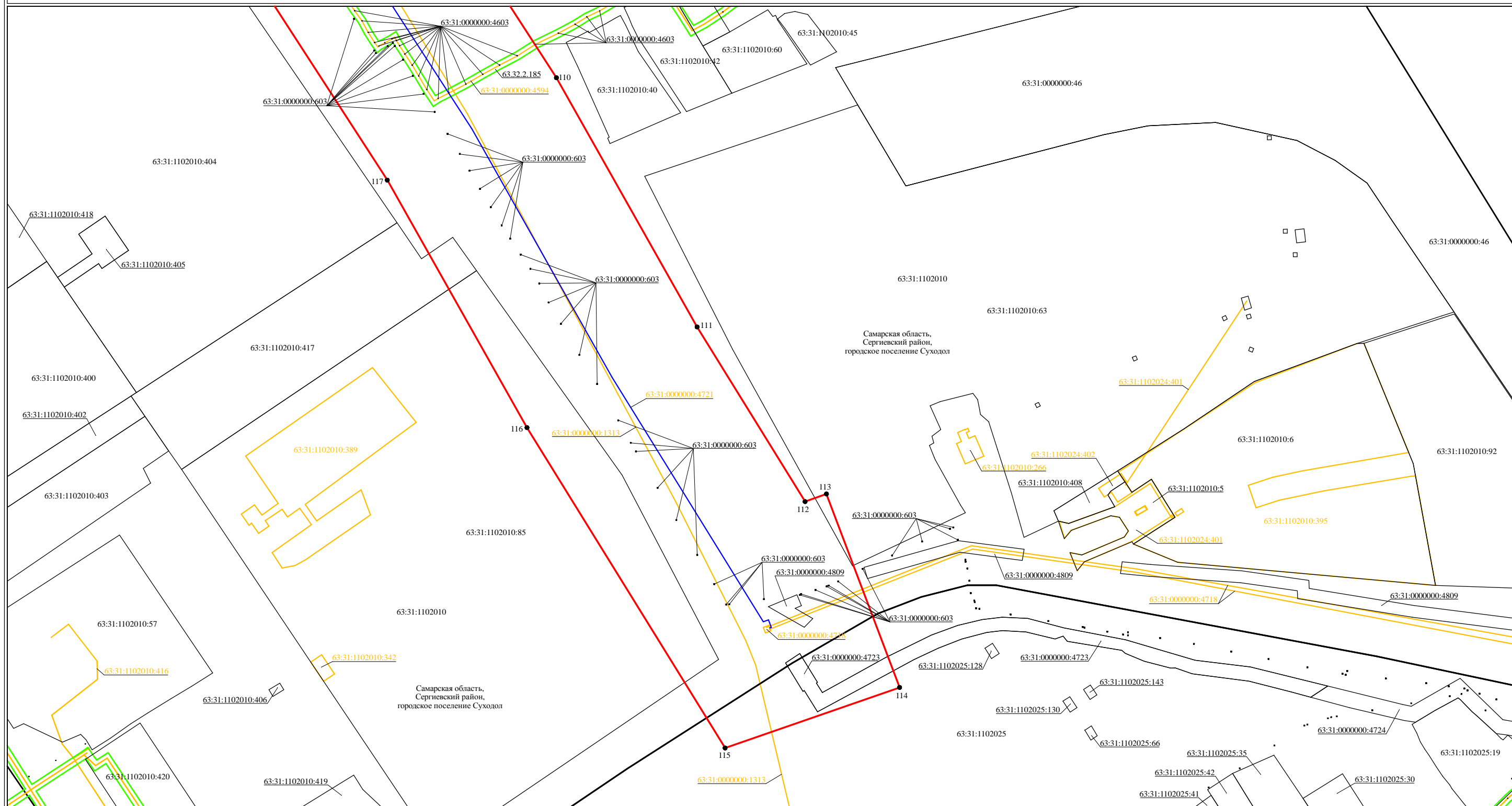
- проектная граница публичного сервитута
- сооружение с кадастровым номером 63:31:0000000:4721
- граница учтенного земельного участка
- граница кадастрового квартала
- граница зоны с особыми условиями использования территорий
- контур учтенного объекта капитального строительства
- граница муниципального образования
- 63:31:0000000:603 кадастровый номер земельного участка
- 63:31:0802001 кадастровый номер кадастрового квартала
- 63.31.2.27 учетный номер зоны с особыми условиями использования территорий
- 2 характерная точка границ, сведения о которой позволяют однозначно определить ее положение на местности



Подпись \_\_\_\_\_ Дата "08" \_\_\_\_\_ сентября 2020 г.

Место для оттиска печати (при наличии) лица, составившего описание местоположения границ объекта

Схема расположения границ публичного сервитута



- Используемые условные знаки и обозначения:
- проектная граница публичного сервитута
  - сооружение с кадастровым номером 63:31:0000000:4721
  - граница учтенного земельного участка
  - граница кадастрового квартала
  - граница зоны с особыми условиями использования территорий
  - контур учтенного объекта капитального строительства
  - граница муниципального образования
  - 63:31:0000000:603 кадастровый номер земельного участка
  - 63:31:0802001 кадастровый номер кадастрового квартала
  - 63.31.2.27 учетный номер зоны с особыми условиями использования территорий
  - 2 характерная точка границ, сведения о которой позволяют однозначно определить ее положение на местности

Масштаб 1:2000



Подпись \_\_\_\_\_ Дата "08" сентября 2020 г.

Место для оттиска печати (при наличии) лица, составившего описание местоположения границ объекта